

Концепция благоустройства парка «Чемпион»

Руководители: Фирсова Н.В., Астанин В.И., Глазьева Л.Г., Шутка А.В., Гурьева Е.И.

Студенты бакалавриата 3 курса, студенты магистратуры

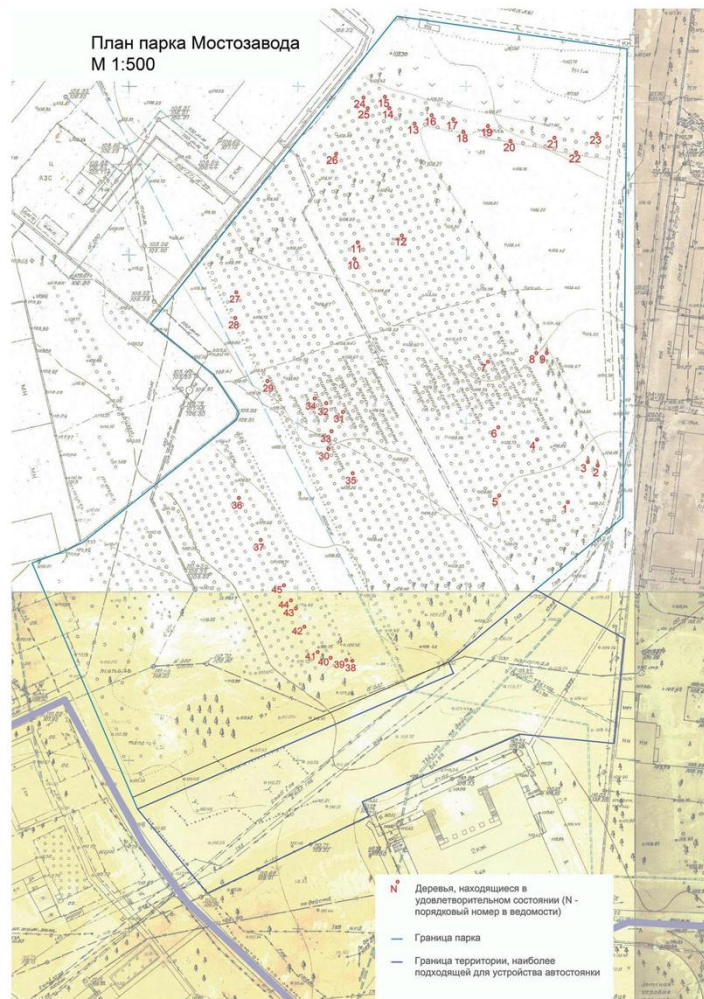
Исследование территории парка в зимнее и весеннее время



Современное состояние территории парка и прилегающей территории



Материалы инвентаризации зеленых насаждений парка Чемпион



№ участка	№ инв. ст. инв.	Тип насаждения	Жизненная форма	Вид растения	Количество растений			Диаметр баз. высота (1,3 м)	Высота, м	Возраст, лет	Состояние				Характеристика по состоянию	Рекомендации по уходу		
					Шт.	Кв. м	П.м.				Хорошее	Удовлетворительное	Ослабленные	Условно здоровые				
1	3	4	5	6	7	8	9	10	11	12	13	14	15	16	17	18	19	20
1	1	Орешник	Дерев.	Тополь	1	0,5		45	18			*					Среднее, средне	Обычно
1	2	Орешник	Дерев.	Акация	1	0,5		30	18			*					Среднее, средне	Обычно
1	3	Орешник	Дерев.	Акация	1	0,5		30	18			*					Среднее, средне	Обычно
1	4	Орешник	Дерев.	Ива	1	0,5		40	18			*					Среднее, средне	Обычно
1	5	Орешник	Дерев.	Тополь	1	0,5		40	18			*					Среднее, средне	Обычно
1	6	Орешник	Дерев.	Акация	1	0,5		25	13			*					Среднее, средне	Обычно
1	7	Орешник	Дерев.	Ива	1	0,5		30	14			*					Среднее, средне	Обычно
1	8	Орешник	Дерев.	Кали амурский	1	0,5		45	18			*					Среднее, средне	Обычно
1	9	Орешник	Дерев.	Кали амурский	1	0,5		30	15			*					Среднее, средне	Обычно
1	10	Дубай	Дерев.	Акация	1	0,5		30	20			*					Среднее, средне	Обычно
1	11	Орешник	Дерев.	Акация	1	0,5		25	20			*					Среднее, средне	Обычно
1	12	Орешник	Дерев.	Кали амурский	1	0,5						*					Среднее, средне	Высокая
1	13	Орешник	Дерев.	Тополь	1	0,5		30	10			*					Среднее, средне	Обычно
1	14	Орешник	Дерев.	Тополь	1	0,5		30	15			*					Среднее, средне	Обычно
1	15	Орешник	Дерев.	Тополь	1	0,5		30	15			*					Среднее, средне	Обычно
1	16	Орешник	Дерев.	Тополь	1	0,5		20	15			*					Среднее, средне	Обычно
1	17	Орешник	Дерев.	Тополь	1	0,5		20	15			*					Среднее, средне	Обычно
1	18	Орешник	Дерев.	Тополь	1	0,5		20	15			*					Среднее, средне	Обычно
1	19	Орешник	Дерев.	Тополь	1	0,5		20	15			*					Среднее, средне	Обычно
1	20	Орешник	Дерев.	Тополь	1	0,5		20	15			*					Среднее, средне	Обычно
1	21	Орешник	Дерев.	Тополь	1	0,5		20	15			*					Среднее, средне	Обычно
1	22	Орешник	Дерев.	Тополь	1	0,5		25	18			*					Среднее, средне	Обычно
1	23	Орешник	Дерев.	Тополь	1	0,5		45	18			*					Среднее, средне	Обычно
1	24	Орешник	Дерев.	Тополь	1	0,5		45	18			*					Среднее, средне	Обычно
1	25	Дубай	Дерев.	Орешник	1	0,5		40	17			*					Среднее, средне	Обычно
1	26	Орешник	Дерев.	Ива	1	0,5		20	13			*					Среднее, средне	Обычно
1	27	Орешник	Дерев.	Ива	1	0,5		45	18			*					Среднее, средне	Обычно
1	28	Орешник	Дерев.	Кали амурский	1	0,5		25	15			*					Среднее, средне	Обычно
1	29	Орешник	Дерев.	Тополь	1	0,5		30	16			*					Среднее, средне	Обычно
1	30	Орешник	Дерев.	Ива	1	0,5		35	20			*					Среднее, средне	Обычно
1	31	Орешник	Дерев.	Ива	1	0,5		40	20			*					Среднее, средне	Обычно
1	32	Орешник	Дерев.	Акация	1	0,5		40	15			*					Среднее, средне	Обычно
1	33	Орешник	Дерев.	Ива	1	0,5		40	15			*					Среднее, средне	Обычно
1	34	Орешник	Дерев.	Ива	1	0,5		40	13			*					Среднее, средне	Обычно
1	35	Орешник	Дерев.	Ива	1	0,5		20	15			*					Среднее, средне	Обычно
1	36	Орешник	Дерев.	Тополь	1	0,5		20	15			*					Среднее, средне	Обычно
1	37	Орешник	Дерев.	Ива	1	0,5		25	18			*					Среднее, средне	Обычно
1	38	Орешник	Дерев.	Акация	1	0,5		25	18			*					Среднее, средне	Обычно
1	39	Орешник	Дерев.	Акация	1	0,5		30	16			*					Среднее, средне	Обычно
1	40	Орешник	Дерев.	Кали амурский	1	0,5		25	15			*					Среднее, средне	Обычно
1	41	Орешник	Дерев.	Кали амурский	1	0,5		30	17			*					Среднее, средне	Обычно
1	42	Орешник	Дерев.	Ива	1	0,5		40	13			*					Среднее, средне	Обычно
1	43	Орешник	Дерев.	Ива	1	0,5		40	18			*					Среднее, средне	Обычно
1	44	Орешник	Дерев.	Ива	1	0,5		45	15			*					Среднее, средне	Обычно
1	45	Орешник	Дерев.	Ива	1	0,5		25	15			*					Среднее, средне	Обычно

Схема генерального плана парка «Каскад»



■ Перспективность территории

Центры притяжения




Пешеходные потоки






Условные обозначения:


-  - ЖК «Чемпион»
-  - спортивная школа
-  - общеобразовательная школа
-  - остановки
-  - ГИБДД
-  - объект нового назначения
-  - ж/д станция
-  - окружающая застройка

- 1 - территория ГИБДД
- 2 - территория спортивной школы
- 3 - территория ЖК «Чемпион»
- 4 - территория объекта нового назначения
- 5 - территория общеобразовательной школы
-  - проектируемая территория
-  - выявленные центры притяжения

Условные обозначения:

-  - проектируемая территория
-  - выявленные центры притяжения
-  - прогнозируемые основные пешеходные потоки

■ Генеральный план



Экспликация:

- 1 - многофункциональные спортивные площадки;
- 2 - стена для скалолазания;
- 3 - антивандальные тренажеры;
- 4 - скейт парк;
- 5 - пункт проката;
- 6 - роликовые дорожки;
- 7 - зелёный холм;
- 8 - зелёный театр;
- 9 - фуд-корт.

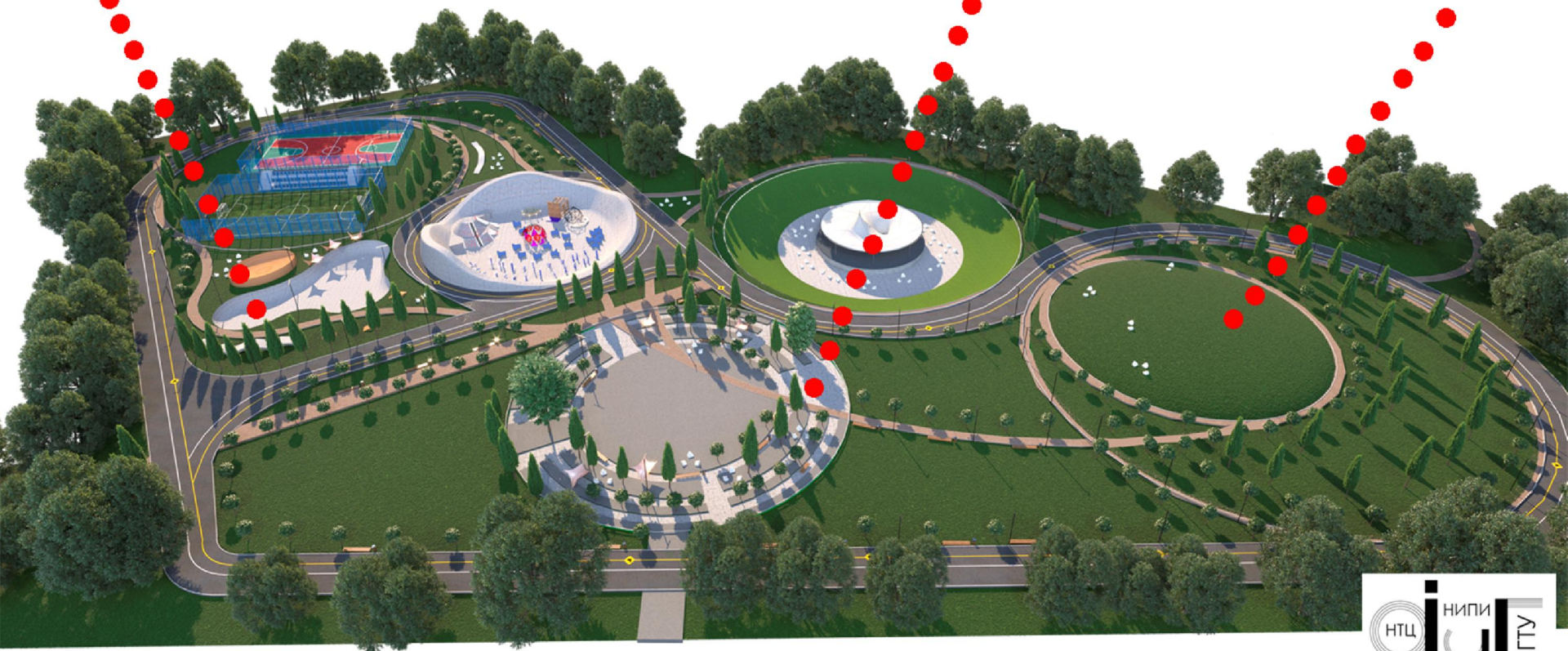

■ Функциональное зонирование



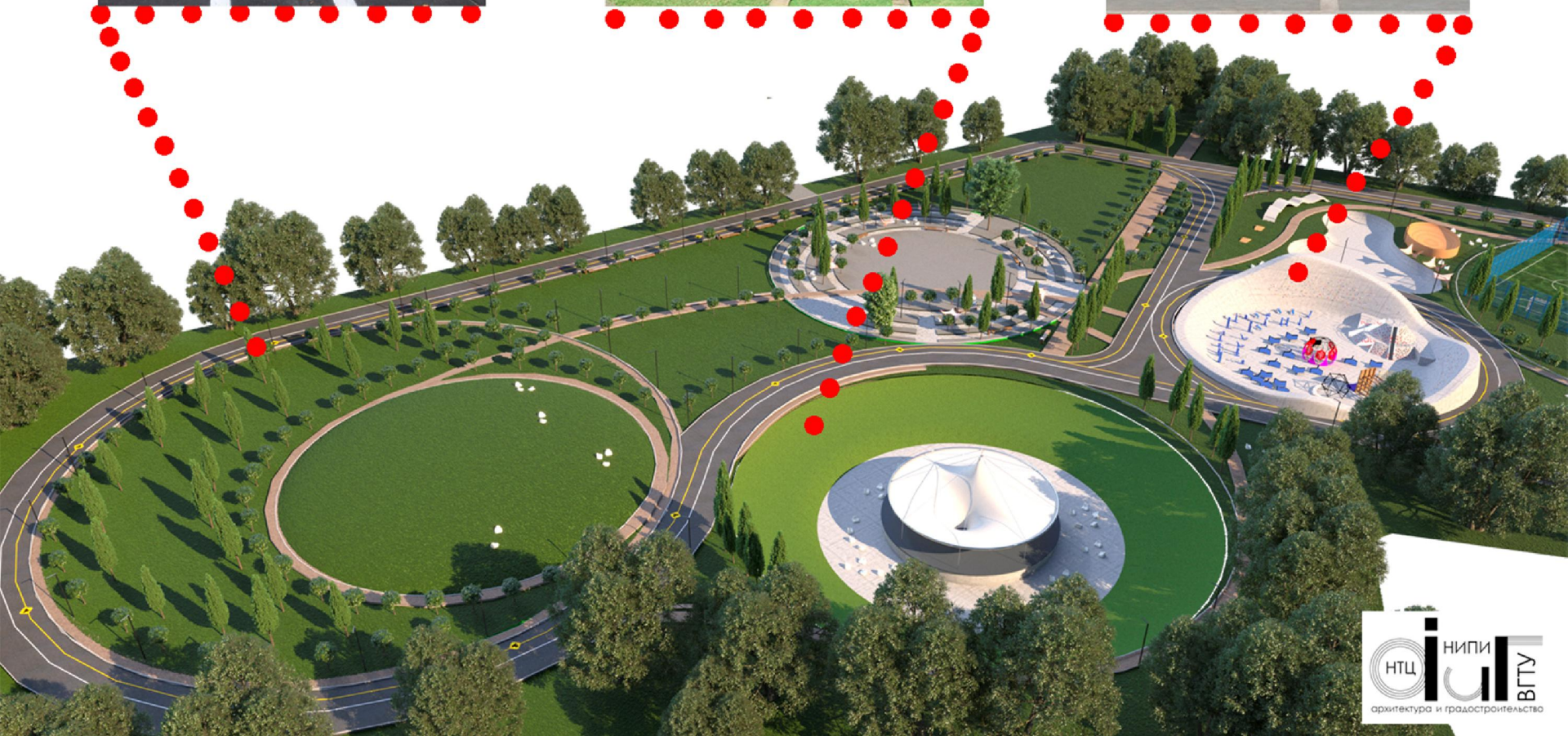
Экспликация:

- 1 - зона тихого отдыха;
- 2 - зона культурных мероприятий;
- 3 - зона фуд-корта;
- 4 - зона активного отдыха;
- 5 - зона спортивных мероприятий;
- 6 - зона скейт парка.

■ Парк «Чемпион»



■ Парк «Чемпион»



■ Парк «Чемпион»



■ Парк «Чемпион»

